














Marktgemeinde Neufelden

Lageplan Neufelden West-Phase 2 Wasserversorgung

Legende:

-  gepl. Schmutzwasserkanal
-  gepl. Regenwasserkanal
-  best. Misch-, Schmutzwasserkanal
-  best. Regenwasserkanal
-  Wasserleitung
-  Hausanschlüsse (SW, RW, WL)
-  KG-Grenze
-  Gemeindegrenze
-  Straße
-  Wasser
-  Wald
-  Gebäude
-  Humus

JUNG
& Partner

Planung / Projektmanagement / Bauleitung
Kulturtechnik & Wasserwirtschaft
Leitungsinformationssystem

Lösungen für Lebensräume


JUNG & Partner GmbH
4283 Bad Zell, Stockfeld 9

Niederlassung: 4020 Linz, Am Winterhafen 1
Tel: +43 (0)732/784932-0, Fax: 784932-55

office@wasserwirtschaft.co.at
www.wasserwirtschaft.co.at

Auftraggeber:
Marktgemeinde Neufelden
Markt 22
4120 Neufelden

Projekt:
Wasserversorgung
Erweiterung Neufelden West - Phase 2

entworfen:	RP	Maßstab:	1 : 1000	Plankategorie: Projektplan
gezeichnet:	RP	Projektgebiet:	Neufelden	
geprüft:	SS	Datum:	25.01.2024	Beilage: 2
Unterschrift:		Z.Nr.:	164A0311-P-Z01	Ausfertigung: A
		EDV Pfad:	Y:\01_JUNG GmbH\Auftraggeber\164 Neufelden\01_Projektierung\164A0311_Erw. Neufelden West Phase 2 BA2113_Projektpläne\Lagepläne\164A0311_P_LP.dwg	

